



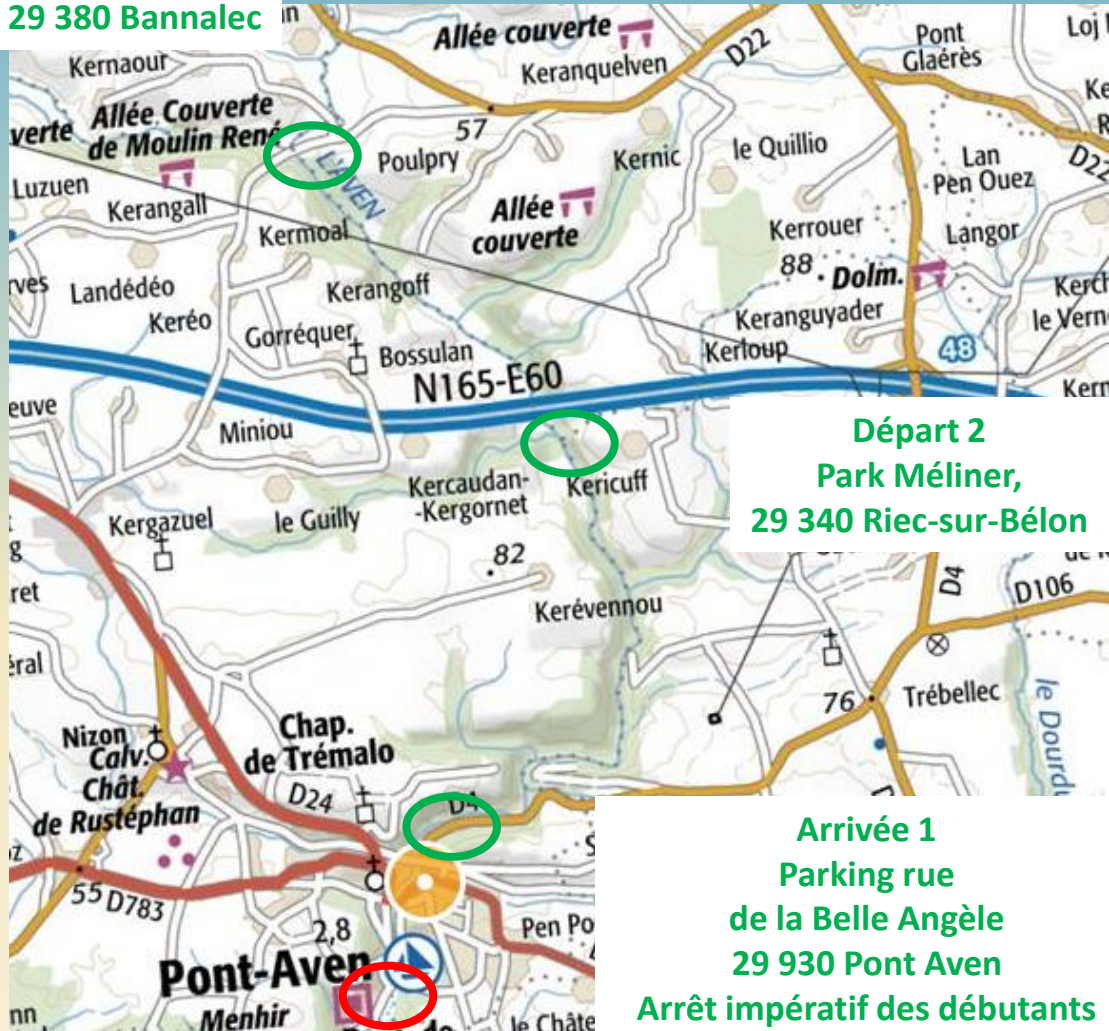
# L'Aven: Pont Torret Pont Aven

Classe II/III - IV

Ce topo rassemble des informations mises à jour par la communauté des pratiquants des sports d'eau vive. N'oubliez pas que si vous trouvez ces informations intéressantes, c'est grâce aux autres pratiquants.

Du fait de la perpétuelle évolution de nos cours d'eau, ces topos ne sont qu'une "indication" pour vous aider à réaliser vos sorties. Ces renseignements généraux ne peuvent être garantis à 100% et ne se suffisent pas à eux seuls pour vous élancer à travers les eaux tumultueuses. Les règles d'or préconisées : une bonne reconnaissance avant la descente, une vigilance permanente dans la lecture de rivière et dans l'approche des dangers.

**Départ 1**  
**Pont Torret**  
**29 380 Bannalec**



**Arrivée 2**  
**Parking quai Théodore Botherel**  
**29 930 Pont Aven**  
**(N1 confirmé uniquement)**

# Carte

www.geoportail.fr

Longueur parcours : 7,5 km (départ Pont Torret) ou 4 km (départ Park Méliner)

Difficultés :

- Seuils Moulin du Haut Bois (III)
- Seuil Moulin du Plessis (II)
- Seuil Moulin Neuf (III)
- **Chaos de Pont Aven : 600 M de classe IV.**
- Hauteur d'eau mini : 0.60 cm échelle Vigiecrue Pont Aven ?
- 0,7m pour les chaos partie Haute; 0,8 m intégralité des Chaos
- Hauteur pratiquée 1,4 m niveau maxi pour passer sous les passerelles
- Vidéo :  
[https://www.youtube.com/watch?time\\_continue=1&v=rcWx0uKyyv4&feature=emb\\_logo](https://www.youtube.com/watch?time_continue=1&v=rcWx0uKyyv4&feature=emb_logo)

# Descriptif

## Départ

Pont Torret Navette AR

jusqu'à l'arrivée ~ = 20 mn.

Parking pour 3 ou 4 véhicules

Plusieurs arbres barrent la rivière sur cette première partie.



1 petit seuil avec une petite vague surfable  
(par Moyenne Eau) au niveau du pont sur  
la RN 165.

# Descriptif

## Parcours

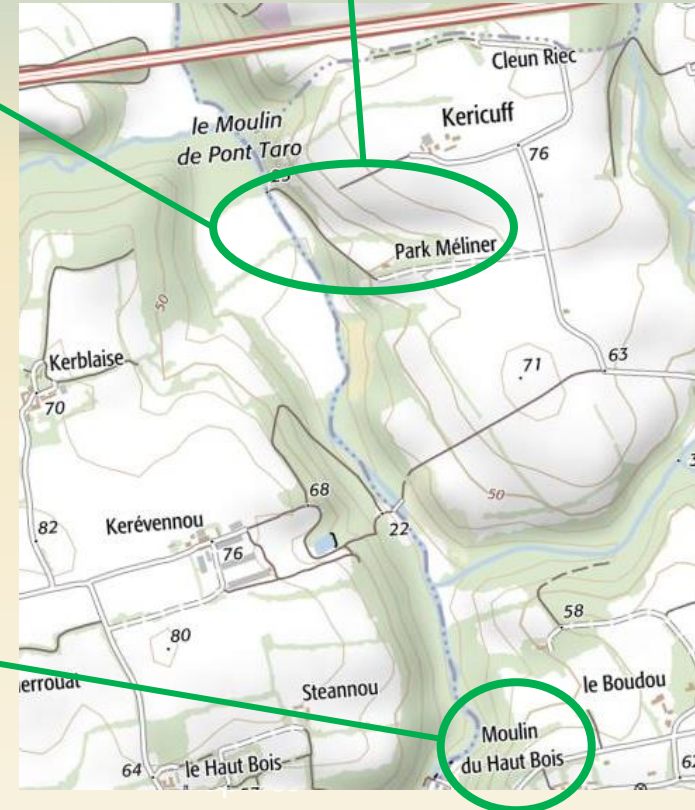
Park méliner, 29340 Riec-sur-Bélon: 2 ème point d'insertion (ou de sortie) possible.

Parking pour 3 ou 4 voitures

1,5 km de Classe I/II pour s'échauffer.

La rivière serpente entre de petites îles.

Au niveau du Moulin du Haut Bois : un premier seuil classe II/III



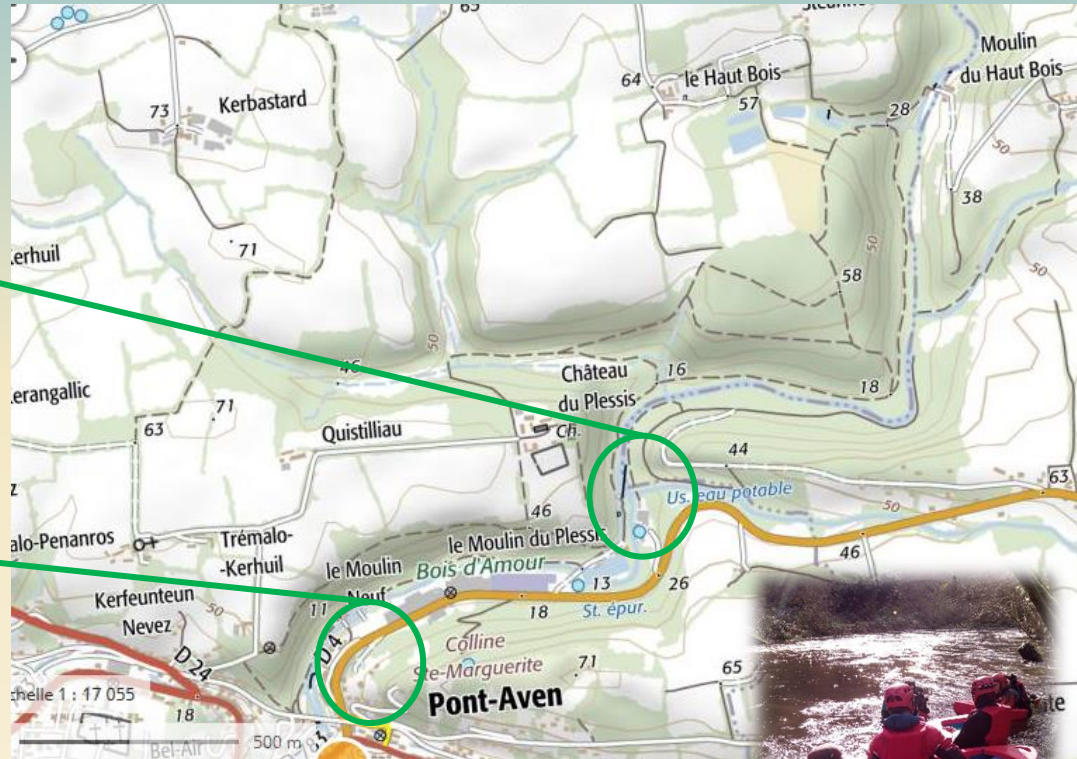
# Descriptif

## Suite du parcours

La ballade se poursuit sur un parcours classe II, sur 1,5 km jusqu'au Moulin du Plessis

A partir de là commence un tronçon classe III de 500 mètres jusqu'au moulin suivant le Moulin Neuf.

La sortie d'eau, impérative pour les débutants est en rive droite 30 m après la passerelle.



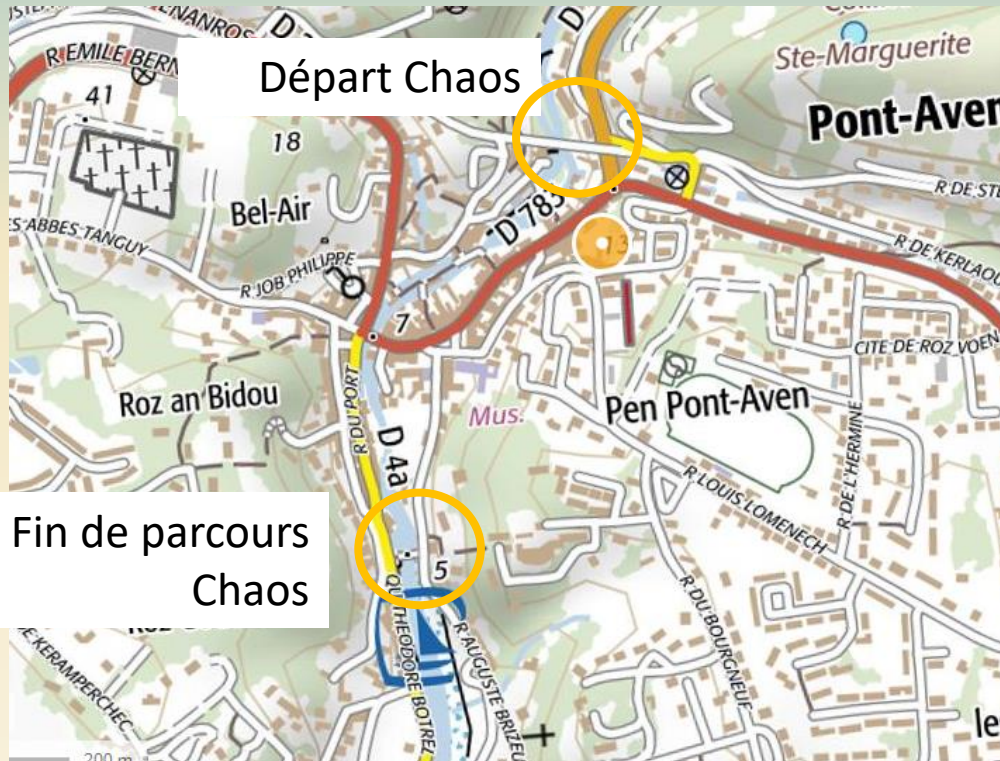
Rapides

# Descriptif

Fin de parcours & arrivée : les chaos de Pont Aven (classe IV)

Réservé à des nageurs confirmés (N1 confirmé mini).

Ce tronçon de 600 mètres enchaîne plusieurs passages IV très manœuvriers avec un courant rapide.



L'arrivée se fait au niveau de la jonction avec la partie maritime de l'Aven. Sortie d'eau en rive droite sur la cale après la passerelle piéton.